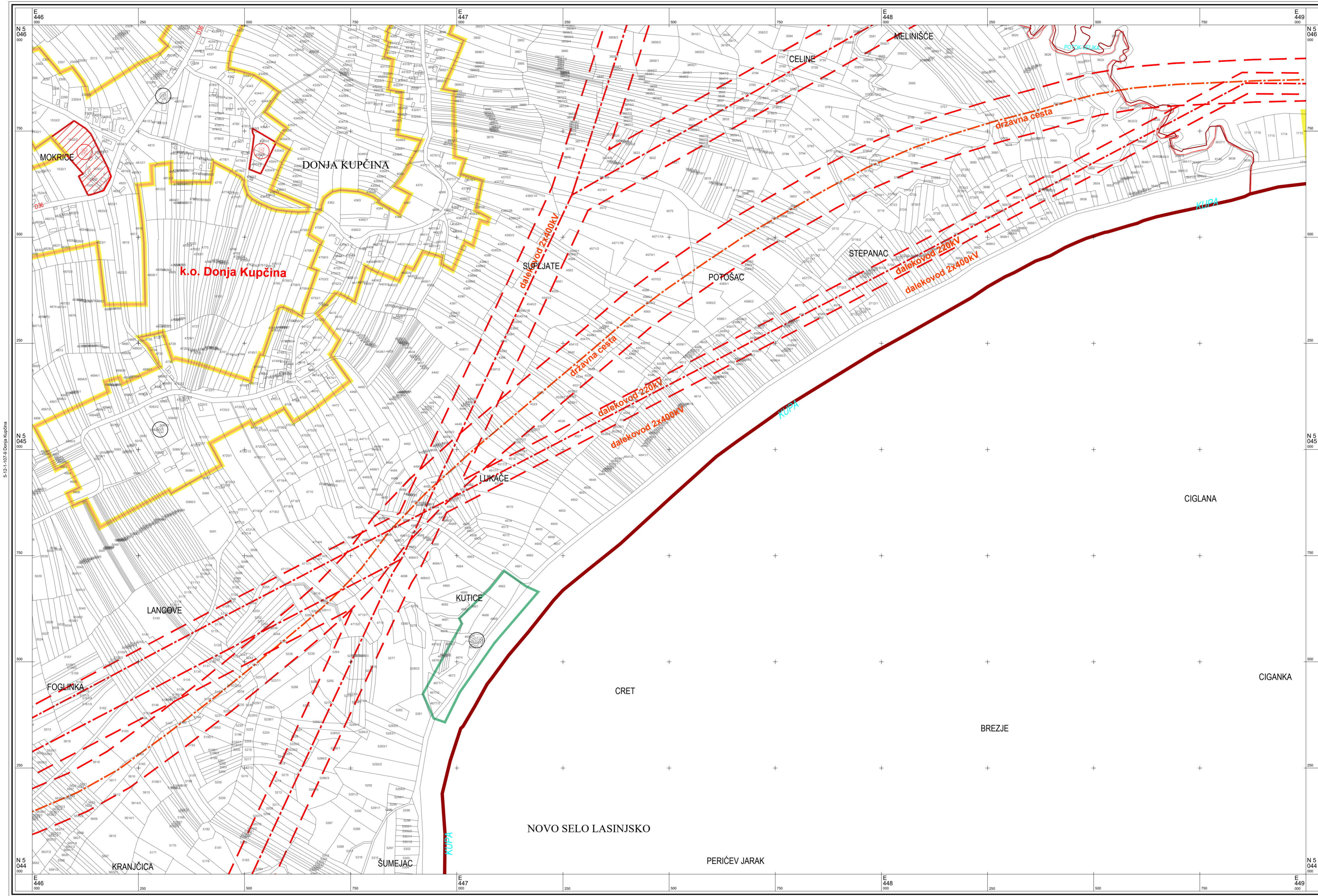
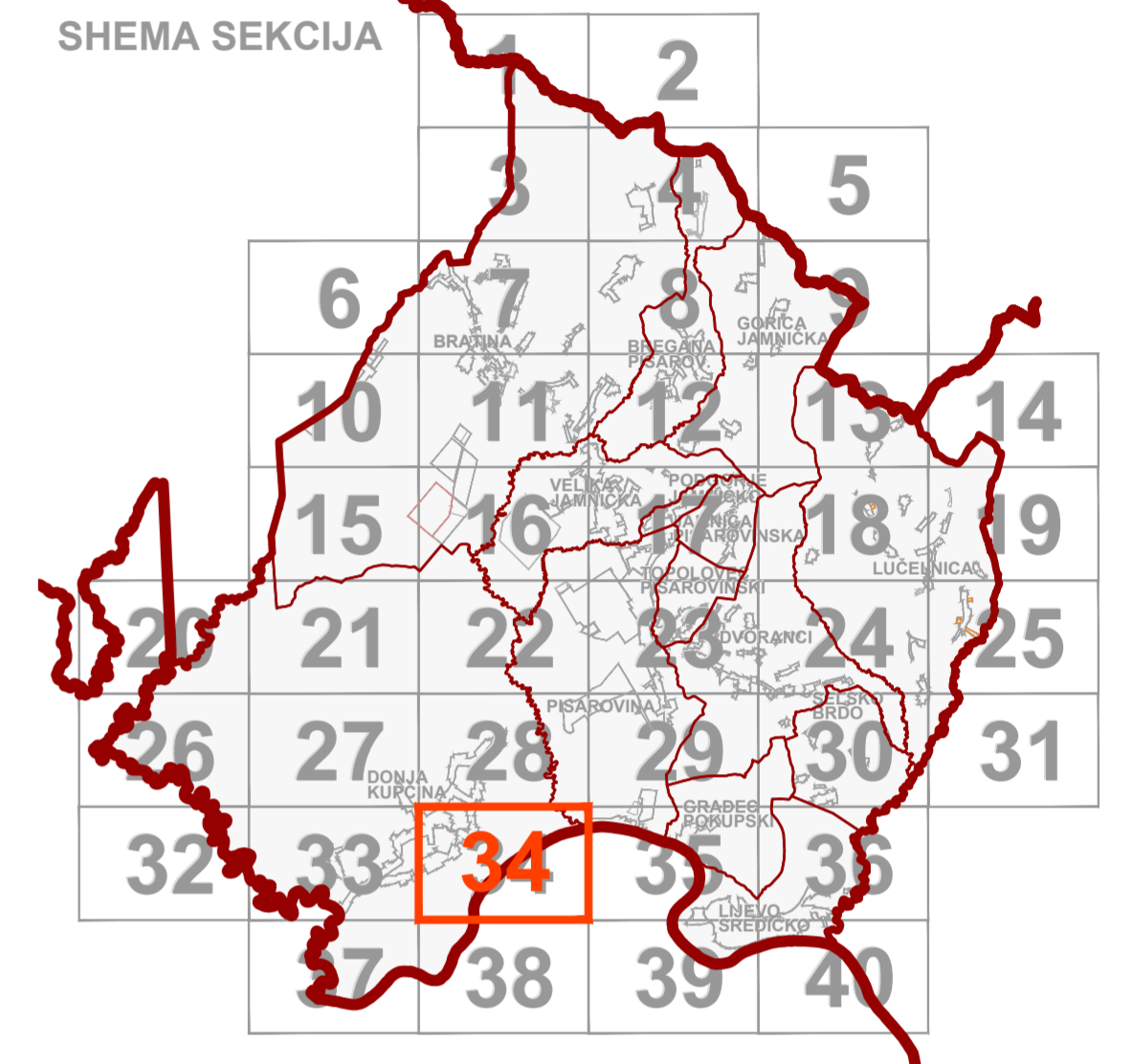




ZAGREBAČKA ŽUPANIJA  
**OPĆINA PISAROVINA**  
**PROSTORNI PLAN**  
**UREĐENJA**

**4.34 GRAĐEVINSKA PODRUČJA**

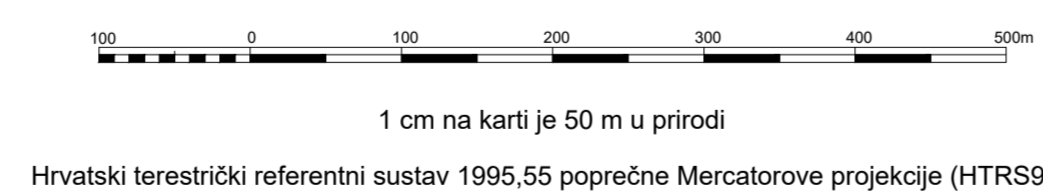


© Državna geodetska uprava Republike Hrvatske

Mjerilo 1 : 5000

Izradba: Geofoto d.o.o., Zagreb

5-13-1-107-9 Donja Kupčina



Aerofotogrametrijsko snimanje : 2009. god.

**TUMAČ:**

<p>GRANICA ŽUPANIJE</p> <p>GRANICA OPĆINE</p> <p>GRANICA NASELJA</p> <p>GRANICA KATASTARSKE OPĆINE</p> <p>NAZIV KATASTARSKE OPĆINE</p>	<p><b>GRAĐEVINSKA PODRUČJA I POVRŠINE ZA RAZVOJ</b></p> <p>Izgrađeno / netzgrađeno</p> <p>GP NASELJA</p> <p>POVRŠINE UGOSTITELJSKO-TURISTIČKE NAMJENE UNUTAR GP NASELJA</p> <p>POVRŠINE JAVNE NAMJENE UNUTAR GP NASELJA</p> <p>GP GOSPODARSKE NAMJENE IZVAN NASELJA</p> <p>PRETEŽITO PROIZVODNA, K - pretežito poslovna</p>	<p>Izgrađeno / netzgrađeno</p> <p>GP UGOSTITELJSKO TURISTIČKE NAMJENE IZVAN NASELJA</p> <p>T1 - hoteli, motel, T2 - tur. naselje, T3 - kamp, T4 - izletišta</p> <p>PODRUČJA ZA ŠPORT I REKREACIJU</p> <p>R4 - teniski centar, R5 - sportovi na vodi, R2 - odmor i rekreacija</p> <p>INFRASTRUKTURA</p> <p>IS - površine infrastrukturnih sustava, REC - reciklažno dvorište</p> <p>GROBLJA</p> <p>POSEBNA NAMJENA</p>	<p>ZAKONOM ZAŠTIĆENO KULTURNO DOBRO</p> <p>PLANOM EVIDENTIRANO KULTURNO DOBRO</p> <p>predio zaštite</p> <p>domini predio zaštite</p> <p>GRANICA UTVRĐENE ZONE SANITARNE ZAŠTITE VODOCRPILIŠTA (I, II, III)</p> <p>OBUHVAAT OBVEZNE IZRADE PROSTORNOG PLANA UŽEG PODRUČJA</p> <p>GRANICA CENTRALNE ZONE NASELJA PISAROVINA</p> <p>KORIDOR PLANIRANE INFRASTRUKTURNE GRAĐEVINE / POSTOJEĆEG VN DALEKOVODA</p>
----------------------------------------------------------------------------------------------------------------------------------------	-----------------------------------------------------------------------------------------------------------------------------------------------------------------------------------------------------------------------------------------------------------------------------------------------------------------------------	-----------------------------------------------------------------------------------------------------------------------------------------------------------------------------------------------------------------------------------------------------------------------------------------------------------------------------------------------------------------------------------------------------------------------	-------------------------------------------------------------------------------------------------------------------------------------------------------------------------------------------------------------------------------------------------------------------------------------------------------------------------------------------------------------------------------------------------------------

Županija: <b>ZAGREBAČKA ŽUPANIJA</b>	
Jedinica lokalne samouprave: <b>OPĆINA PISAROVINA</b>	
Naziv prostornog plana: <b>PROSTORNI PLAN UREĐENJA OPĆINE PISAROVINA</b> ELABORAT PROČIŠĆENOG TEKSTA ODREDBI ZA PROVOĐENJE I GRAFIČKOG DIJELA PLANA (Glasnik Zagrebačke županije, broj 6/03, 1/06, 12/06, 20/07 - ispravak, 15/09, 27/09 - ispravak, 25/12, Službene novine Općine Pisarovina, broj 7/15, 9/15 - pročišćeni tekst, 4/17, 9/17 - pročišćeni tekst, 13/18, 2/19, 9/22 i 11/22 - pročišćeni tekst)	
Naziv kartografskog prikaza: <b>GRAĐEVINSKA PODRUČJA</b>	
Broj kartografskog prikaza: <b>4.34</b>	Mjerilo kartografskog prikaza: <b>1 : 5 000</b>
Odluka Općinskog vijeća o izradi prostornog plana:	Odluka Općinskog vijeća o donošenju prostornog plana:
Javna rasprava (datum objave):	Javni uvid održan:
Pečat tijela odgovornog za provođenje javne rasprave:	Odgovorna osoba za provođenje javne rasprave:
M.P.	potpis
Mišljenje na Konačni prijedlog prostornog plana prema čl. 107. Zakona o prostornom uređenju ("Narodne novine", br. 153/13, 65/17, 114/18, 59/19 i 98/19):	
Izrađivač elaborata: <b>ZAVOD ZA PROSTORNO UREĐENJE ZAGREBAČKE ŽUPANIJE</b>	
Pečat izrađivača elaborata:	Ravnateljica Zavoda za prostorno uređenje Zagrebačke županije: <b>Željka Kučinić, dipl.ing.arh.</b>
M.P.	potpis
Pečat voditeljice izrade elaborata:	Voditeljica izrade elaborata: <b>Suzana Vujičić, dipl.ing.arh.</b>
M.P.	potpis
Stručni tim u izradi prostornog plana:	
Pečat Općinskog vijeća:	
M.P.	potpis
Predsjednik Odbora za statutarno-pravna pitanja Općinskog vijeća Općine Pisarovina: <b>Ivica Janković</b>	
Istovjetnost ovog prostornog plana s izvornikom ovjerava:	
M.P.	potpis
Pečat nadležnog tijela	