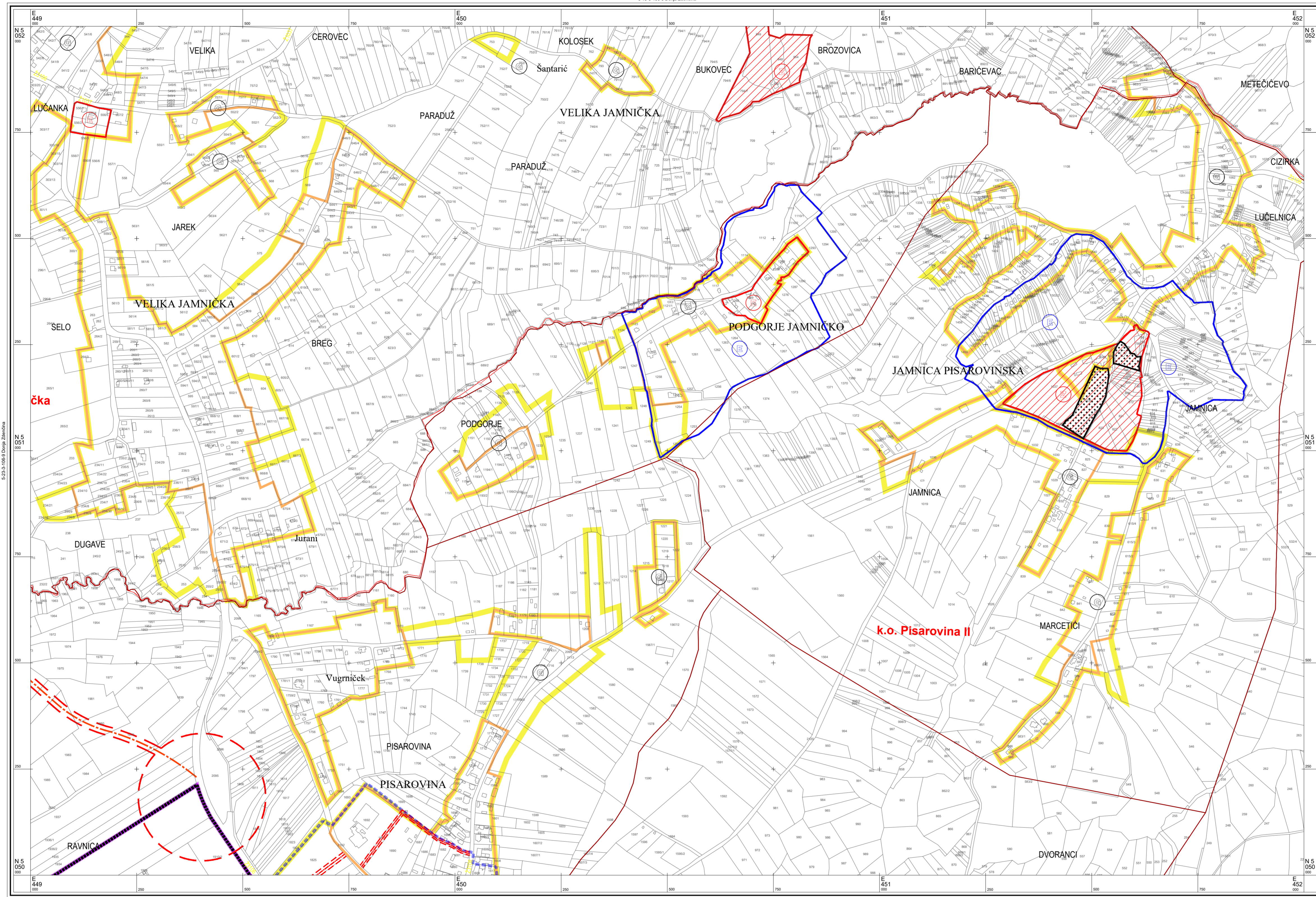
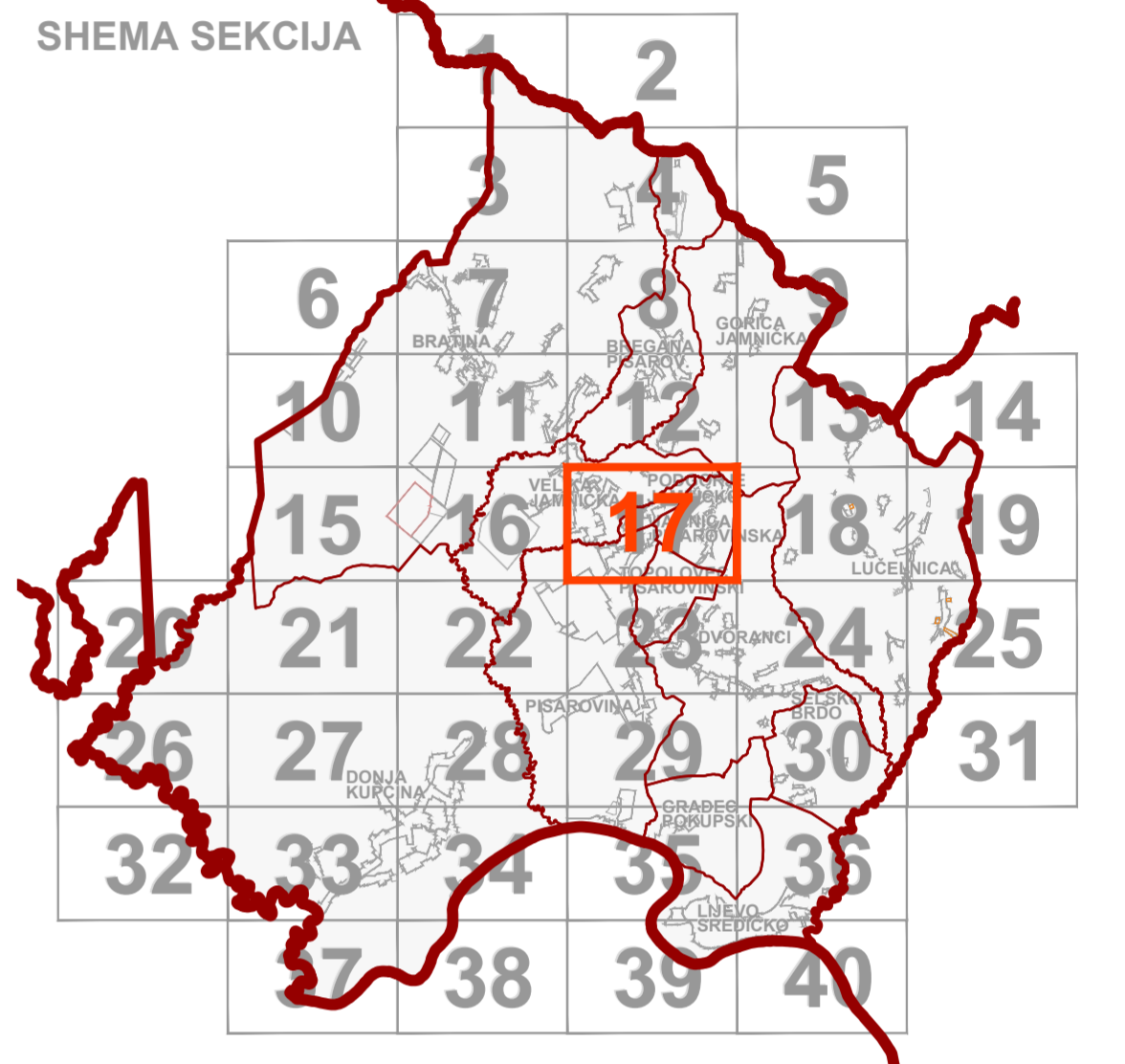




ZAGREBAČKA ŽUPANIJA
OPĆINA PISAROVINA
PROSTORNI PLAN UREĐENJA

4.17 GRAĐEVINSKA PODRUČJA

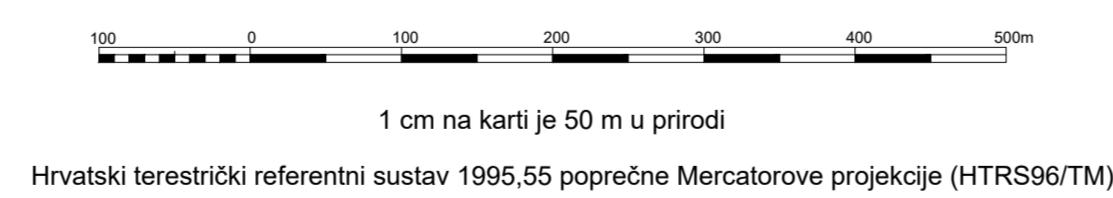


© Državna geodetska uprava Republike Hrvatske

Mjerilo 1 : 5000

Izrada: Geofoto d.o.o., Zagreb

5-24-3-106-9 Donja Zdenčina



Aerofotogrametrijsko snimanje : 2011. god.

TUMAČ:

	GRANICA ŽUPANIJE		GRANICA OPĆINE		GRANICA NASELJA		GRANICA KATASTARSKE OPĆINE NAZIV KATASTARSKE OPĆINE
	GRAĐEVINSKA PODRUČJA I POVRŠINE ZA RAZVOJ		GP NASELJA		POVRŠINE UGOSTITELJSKO-TURISTIČKE NAMJENE UNUTAR GP NASELJA		POVRŠINE JAVNE NAMJENE UNUTAR GP NASELJA
	GP UGOSTITELJSKO TURISTIČKE NAMJENE IZVAN NASELJA T1 - hotel, motel, T2 - tur. naselje, T3 - kamp, T4 - izletišta		PODRUČJA ZA ŠPORT I REKREACIJU R4 - terenski centar, R5 - sportovi na vodi, R2 - odmor i rekreacija		INFRASTRUKTURA IS - površine infrastrukturnih sustava, REC - reciklažno dvorište		GROBLJA
	PODURUČJA ZA ŠPORT I REKREACIJU		POSEBNA NAMJENA		ZAKONOM ZAŠTIĆENO KULTURNO DOBRO		PLANOM EVIDENTIRANO KULTURNO DOBRO
	GRANICA UTVRĐENE ZONE SANITARNE ZAŠTITE VODOCRPILIŠTA (I. i III.)		OBUHVAAT OBVEZNE IZRADE PROSTORNOG PLANA UŽEG PODRUČJA		GRANICA CENTRALNE ZONE NASELJA PISAROVINA		KORIDOR PLANIRANE INFRASTRUKTURNE GRAĐEVINE / POSTOJEĆEG VN DALEKOVODA

	ZAKONOM ZAŠTIĆENO KULTURNO DOBRO
	PLANOM EVIDENTIRANO KULTURNO DOBRO
	GRANICA UTVRĐENE ZONE SANITARNE ZAŠTITE VODOCRPILIŠTA (I. i III.)
	OBUHVAAT OBVEZNE IZRADE PROSTORNOG PLANA UŽEG PODRUČJA
	GRANICA CENTRALNE ZONE NASELJA PISAROVINA
	KORIDOR PLANIRANE INFRASTRUKTURNE GRAĐEVINE / POSTOJEĆEG VN DALEKOVODA

Županija: ZAGREBAČKA ŽUPANIJA	
Jedinica lokalne samouprave: OPĆINA PISAROVINA	
Naziv prostornog plana: PROSTORNI PLAN UREĐENJA OPĆINE PISAROVINA ELABORAT PROČIŠĆENOG TEKSTA ODREDBI ZA PROVEDENJE I GRAFIČKOG DIJELA PLANA (Glasnik Zagrebačke županije - broj 06/3, 1/06, 12/06, 20/07 - ispravak, 15/09, 27/09 - ispravak, 25/12, Službene novine Općine Pisarovina, broj 7/15, 9/15 - pročišćeni tekst, 4/17, 9/17 - pročišćeni tekst, 13/18, 2/19, 9/22 i 11/22 - pročišćeni tekst)	
Naziv kartografskog prikaza: GRAĐEVINSKA PODRUČJA	
Broj kartografskog prikaza: 4.17	Mjerilo kartografskog prikaza: 1 : 5 000
Odlika Općinskog vijeća o izradi prostornog plana:	Odlika Općinskog vijeća o donošenju prostornog plana:
Javna rasprava (datum objave):	Javni uvid održan:
Pečat tijela odgovornog za provođenje javne rasprave:	Odgovorna osoba za provođenje javne rasprave:
M.P.	potpis
Mišljenje na Konačni prijedlog prostornog plana prema čl. 107. Zakona o prostornom uređenju ("Narodne novine", br. 153/13, 65/17, 114/18, 59/19 i 98/19):	
Izrađivač elaborata: ZAVOD ZA PROSTORNO UREĐENJE ZAGREBAČKE ŽUPANIJE	
Pečat izrađivača elaborata:	Ravnateljica Zavoda za prostorno uređenje Zagrebačke županije: Željka Kućunić, dipl.ing.arh.
M.P.	potpis
Pečat voditeljice izrade elaborata:	Voditeljica izrade elaborata: Suzana Vujičić, dipl.ing.arh.
M.P.	potpis
Stručni tim u izradi prostornog plana:	
Pečat Općinskog vijeća:	
M.P.	potpis
Predsjednik Odbora za statutarno-pravna pitanja Općinskog vijeća Općine Pisarovina: Ivica Janković	
Istovjetnost ovog prostornog plana s izvornikom ovjerava:	
M.P.	potpis
Pečat nadležnog tijela	