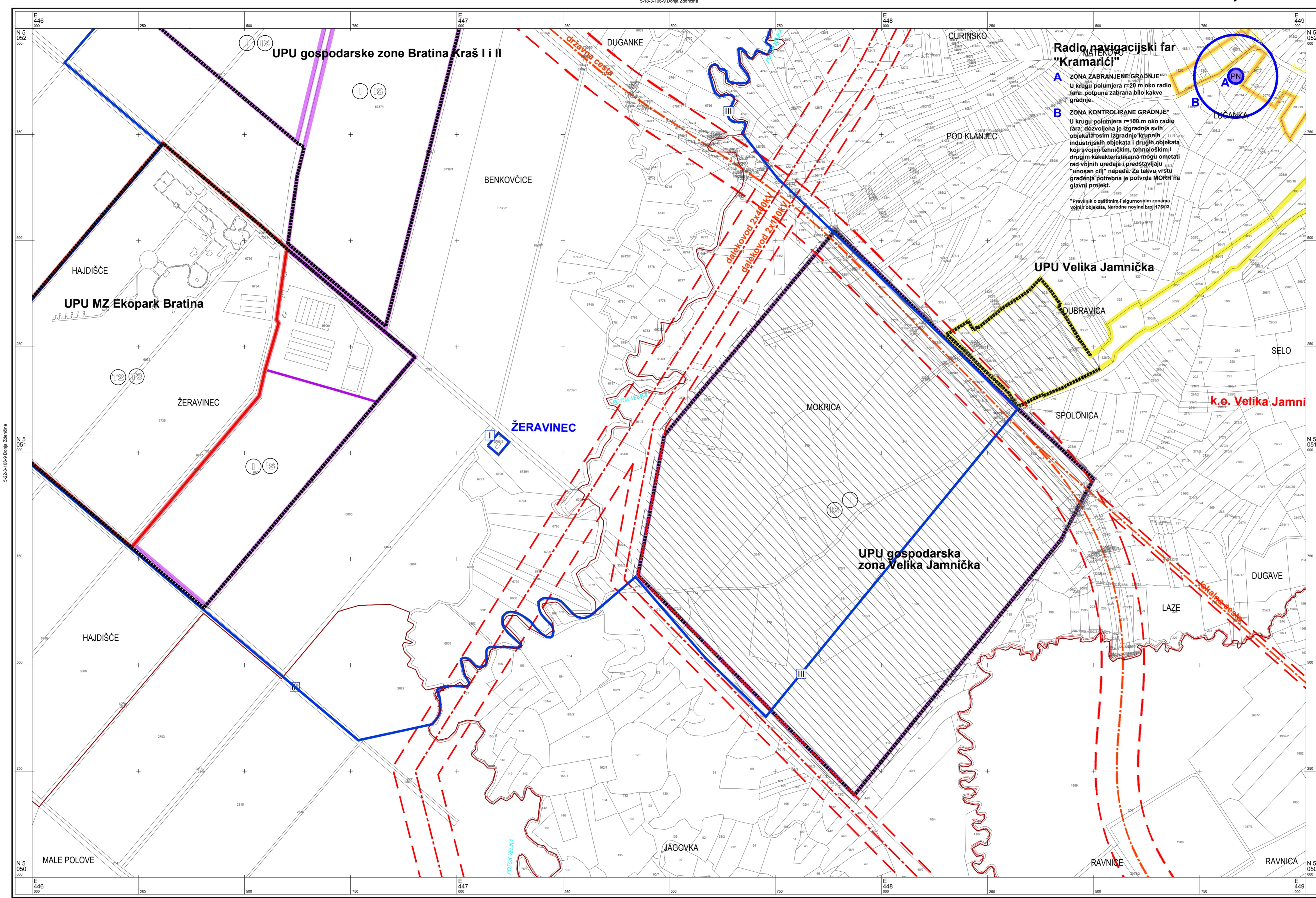
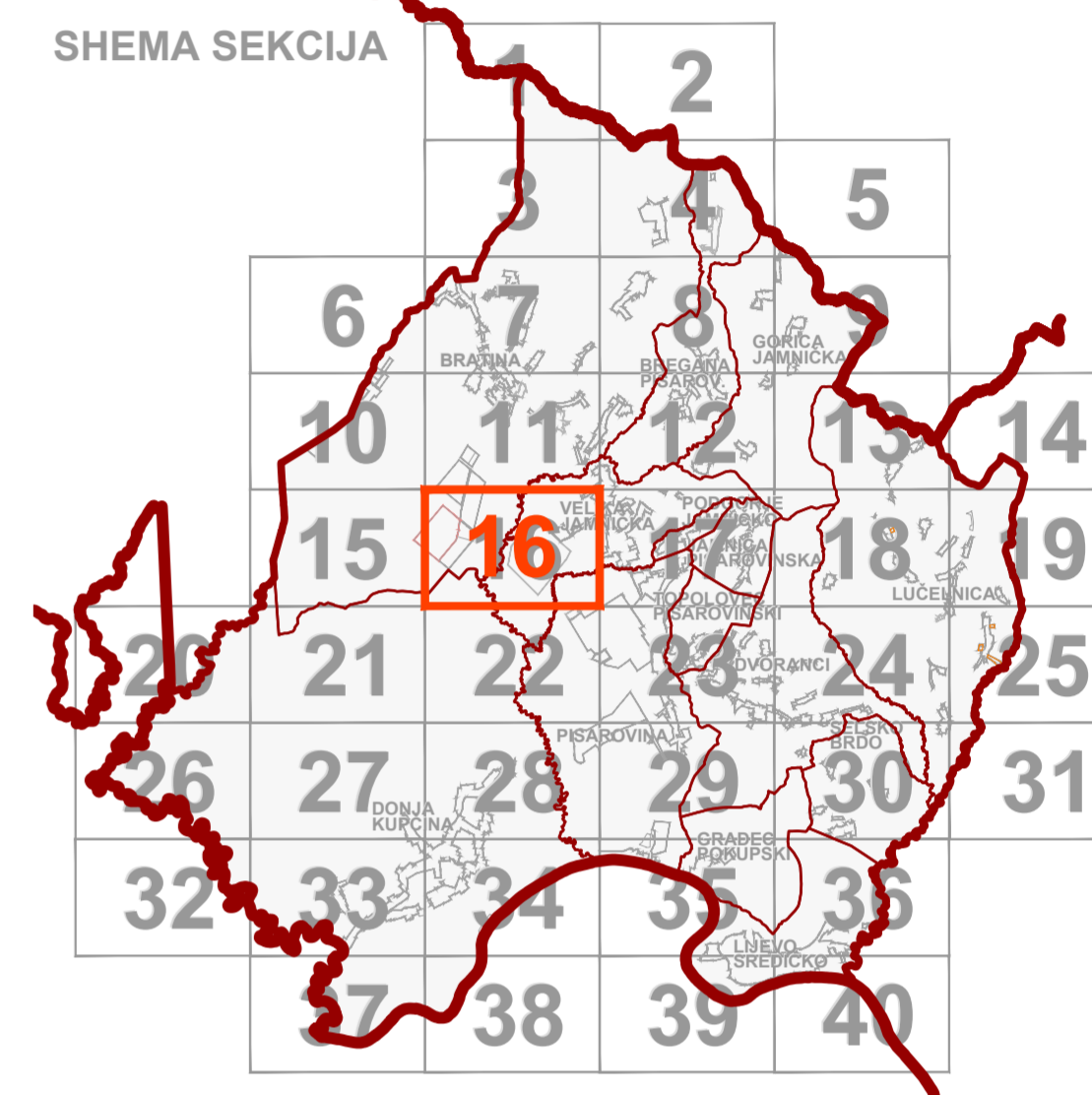




ZAGREBAČKA ŽUPANIJA
OPĆINA PISAROVINA
PROSTORNI PLAN
UREĐENJA

4.16 GRAĐEVINSKA PODRUČJA

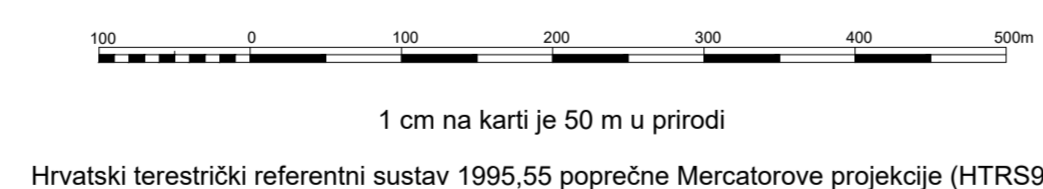


© Državna geodetska uprava Republike Hrvatske

Mjerilo 1 : 5000

Izradba: Geofoto d.o.o., Zagreb

5-23-3-106-9 Donja Zdenčina



TUMAČ:

- GRANICA ŽUPANIJE
- GRANICA OPĆINE
- GRANICA NASELJA
- GRANICA KATASTARSKE OPĆINE
- K.o. Kupinec

GRAĐEVINSKA PODRUČJA I POVRŠINE ZA RAZVOJ

- GP NASELJA
- POVRŠINE UGOSTITELJSKO-TURISTIČKE NAMJENE UNUTAR GP NASELJA
- POVRŠINE JAVNE NAMJENE UNUTAR GP NASELJA
- GP GOSPODARSKE NAMJENE IZVAN NASELJA
- I - pretežito proizvodna, K - pretežito poslovna

- ZAKONOM ZAŠTIĆENO KULTURNO DOBRO
- PLANOM EVIDENTIRANO KULTURNO DOBRO
- GRANICA UTVRĐENE ZONE SANITARNE ZAŠTITE VODOCRPILIŠTA (I, II, III)
- OBUHVAT OBEVZNE IZRADE PROSTORNOG PLANA UŽEG PODRUČJA
- GRANICA CENTRALNE ZONE NASELJA PISAROVINA
- KORIDOR PLANIRANE INFRASTRUKTURNE GRAĐEVINE / POSTOJEĆEG VN DALEKOVODA

- IZGRADENO
- NETZGRADENO
- GP UGOSTITELJSKO TURISTIČKE NAMJENE IZVAN NASELJA
- T1 - hoteli, motel, T2 - tur. naselje, T3 - kamp, T4 - izletišta
- PODRUČJA ZA ŠPORT I REKREACIJU
- R4 - teriški centar, R5 - sportovi na vodi, R2 - odmor i rekreacija
- INFRASTRUKTURA
- IS - površine infrastrukturnih sustava, REC - reciklažno dvorište
- GROBLJA
- POSEBNA NAMJENA

Županija: ZAGREBAČKA ŽUPANIJA	
Jedinica lokalne samouprave: OPĆINA PISAROVINA	
Naziv prostornog plana: PROSTORNI PLAN UREĐENJA OPĆINE PISAROVINA ELABORAT PROČIŠĆENOG TEKSTA ODREDBI ZA PROVOĐENJE I GRAFIČKOG DIJELA PLANA (Glasnik Zagrebačke županije, broj 06/3, 1/06, 12/06, 20/07 - ispravak, 15/09, 27/09 - ispravak, 25/12, Službene novine Općine Pisarovina, broj 7/15, 9/15 - pročišćeni tekst, 4/17, 9/17 - pročišćeni tekst, 15/18, 2/19, 9/22 i 11/22 - pročišćeni tekst)	
Naziv kartografskog prikaza: GRAĐEVINSKA PODRUČJA	
Broj kartografskog prikaza: 4.16	Mjerilo kartografskog prikaza: 1 : 5 000
Odlika Općinskog vijeća o Izradi prostornog plana:	Odlika Općinskog vijeća o donošenju prostornog plana:
Javna rasprava (datum objave):	Javni uvid održan:
Pečat tijela odgovornog za provođenje javne rasprave:	Odgovorna osoba za provođenje javne rasprave:
M.P.	potpis
Mišljenje na Konačni prijedlog prostornog plana prema čl. 107. Zakona o prostornom uređenju ("Narodne novine", br. 153/13, 65/17, 114/18, 59/19 i 98/19):	
Izradivač elaborata: ZAVOD ZA PROSTORNO UREĐENJE ZAGREBAČKE ŽUPANIJE	
Pečat izradivača elaborata:	Ravnateljica Zavoda za prostorno uređenje Zagrebačke županije: Željka Kučinić, dipl.ing.arh.
M.P.	potpis
Pečat voditeljice izrade elaborata:	Voditeljica izrade elaborata: Suzana Vujičić, dipl.ing.arh.
M.P.	potpis
Stručni tim u izradi prostornog plana:	
Pečat Općinskog vijeća:	Predsjednik Odbora za statutarno-pravna pitanja Općinskog vijeća Općine Pisarovina: Ivica Janković
M.P.	potpis
Istovjetnost ovog prostornog plana s izvornikom ovjerava:	Istovjetnost ovog prostornog plana s izvornikom ovjerava:
M.P. Pečat nadležnog tijela	potpis