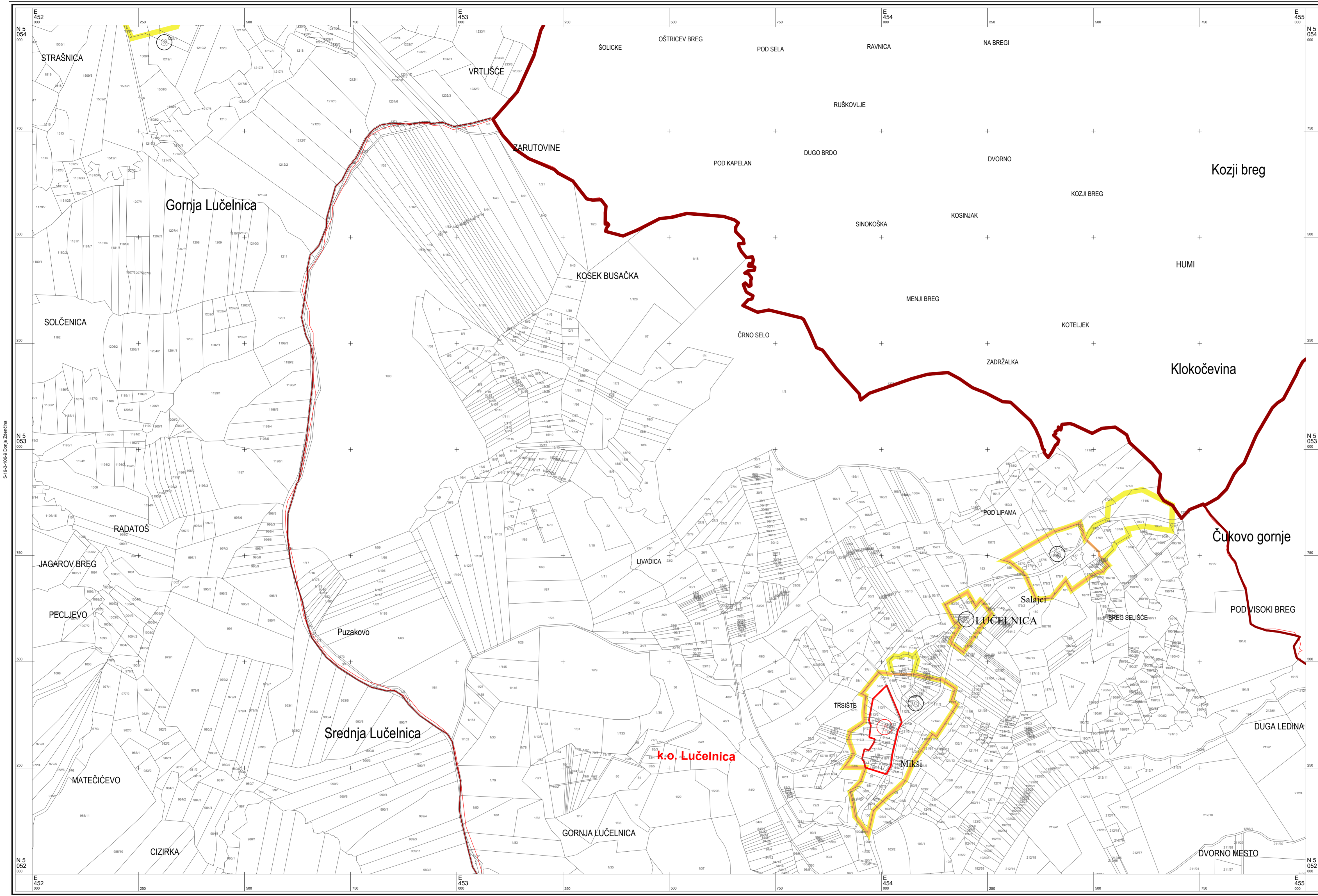
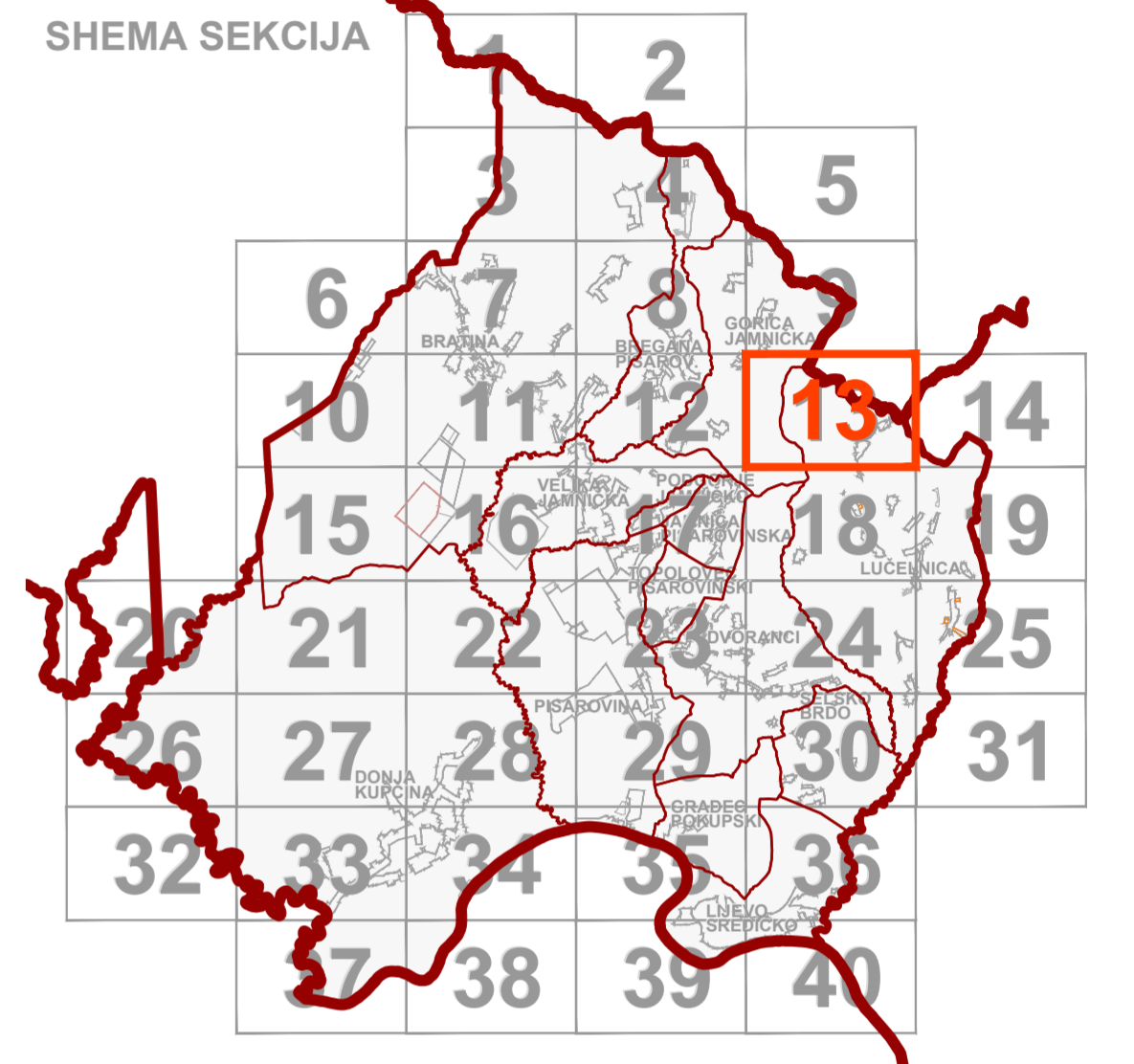




ZAGREBAČKA ŽUPANIJA  
**OPĆINA PISAROVINA**  
**PROSTORNI PLAN**  
**UREĐENJA**

**4.13 GRAĐEVINSKA PODRUČJA**

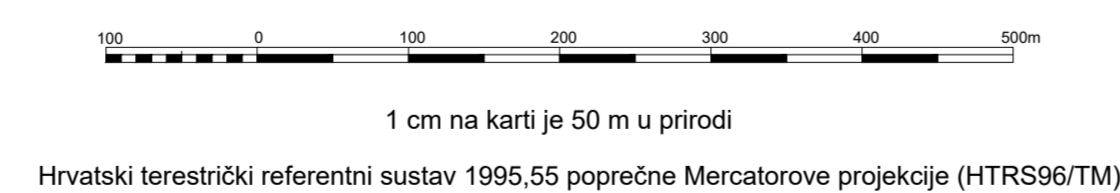


© Državna geodetska uprava Republike Hrvatske

Mjerilo 1 : 5000

Izradba: Geofoto d.o.o., Zagreb

5-20-3-106-9 Donja Zdenčina



**TUMAČ:**

<p><b>GRANICA ŽUPANIJE</b></p> <p><b>GRANICA OPĆINE</b></p> <p><b>GRANICA NASELJA</b></p> <p><b>GRANICA KATASTARSKE OPĆINE</b></p> <p><b>NAZIV KATASTARSKE OPĆINE</b></p>	<p><b>GRAĐEVINSKA PODRUČJA I POKRIVNE ZA RAZVOJ</b></p> <p><b>GP NASELJA</b></p> <p><b>POVRŠINE UGOSTITELJSKO-TURISTIČKE NAMJENE UNUTAR GP NASELJA</b></p> <p><b>POVRŠINE JAVNE NAMJENE UNUTAR GP NASELJA</b></p> <p><b>GP GOSPODARSKE NAMJENE IZVAN NASELJA</b></p>	<p><b>IZGRADENO / NEIZGRADENO</b></p> <p><b>GP UGOSTITELJSKO TURISTIČKE NAMJENE IZVAN NASELJA</b></p> <p><b>PODRUČJA ZA ŠPORT I REKREACIJU</b></p> <p><b>INFRASTRUKTURA</b></p> <p><b>GROBLJA</b></p> <p><b>POSEBNA NAMJENA</b></p>	<p><b>ZAKONOM ZAŠTIĆENO KULTURNO DOBRO</b></p> <p><b>PLANOM EVIDENTIRANO KULTURNO DOBRO</b></p> <p><b>GRANICA UTVRĐENE ZONE SANITARNE ZAŠTITE VODOCRPILIŠTA (I, II, III)</b></p> <p><b>OBUHVAAT OBVEZNE IZRADE PROSTORNOG PLANA UŽEG PODRUČJA</b></p> <p><b>GRANICA CENTRALNE ZONE NASELJA PISAROVINA</b></p> <p><b>KORIDOR PLANIRANE INFRASTRUKTURNE GRAĐEVINE / POSTOJEĆEG VN DALEKOVODA</b></p>
---	--	---	--

Županija: <b>ZAGREBAČKA ŽUPANIJA</b>	
Jedinica lokalne samouprave: <b>OPĆINA PISAROVINA</b>	
Naziv prostornog plana: <b>PROSTORNI PLAN UREĐENJA OPĆINE PISAROVINA</b> ELABORAT PROČIŠĆENOG TEKSTA ODREDBI ZA PROVOĐENJE I GRAFIČKOG DIJELA PLANA (Glasnik Zagrebačke županije, broj 6/03, 1/06, 12/06, 2007 - ispravak, 15/09, 27/09 - ispravak, 25/12 - Službene novine Općine Pisarovina, broj 7/15, 9/15 - pročišćeni tekst, 4/17, 9/17 - pročišćeni tekst, 13/18, 2/19, 9/22 i 11/22 - pročišćeni tekst)	
Naziv kartografskog prikaza: <b>GRAĐEVINSKA PODRUČJA</b>	
Broj kartografskog prikaza: <b>4.13</b>	Mjerilo kartografskog prikaza: <b>1 : 5 000</b>
Odlika Općinskog vijeća o izradi prostornog plana:	Odlika Općinskog vijeća o donošenju prostornog plana:
Javna rasprava (datum objave):	Javni uvid održan:
Pečat tijela odgovornog za provođenje javne rasprave:	Odgovorna osoba za provođenje javne rasprave:
M.P.	potpis
Mišljenje na Konačni prijedlog prostornog plana prema čl. 107. Zakona o prostornom uređenju ("Narodne novine", br. 153/13, 65/17, 114/18, 59/19 i 98/19):	
Izradivač elaborata: <b>ZAVOD ZA PROSTORNO UREĐENJE ZAGREBAČKE ŽUPANIJE</b>	
Pečat izradivača elaborata:	Ravnateljica Zavoda za prostorno uređenje Zagrebačke županije: <b>Željka Kučinić, dipl.ing.arh.</b>
M.P.	potpis
Pečat voditeljice izrade elaborata:	Voditeljica izrade elaborata: <b>Suzana Vujičić, dipl.ing.arh.</b>
M.P.	potpis
Stručni tim u izradi prostornog plana:	
Pečat Općinskog vijeća:	Predsjednik Odbora za statutarno-pravna pitanja Općinskog vijeća Općine Pisarovina: <b>Ivica Janković</b>
M.P.	potpis
Istovjetnost ovog prostornog plana s izvornikom ovjerava:	Istovjetnost ovog prostornog plana s izvornikom ovjerava:
M.P. Pečat nadležnog tijela	potpis