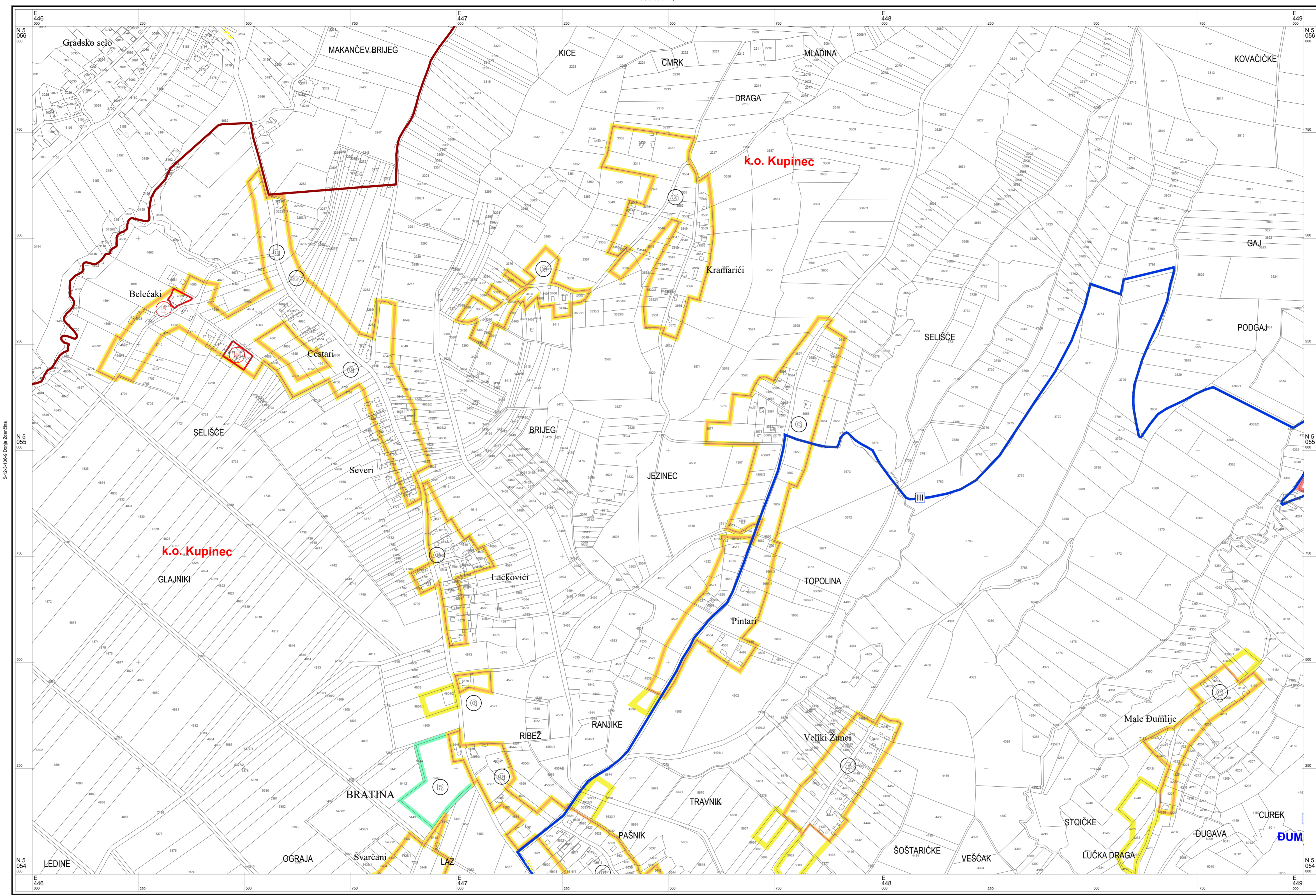
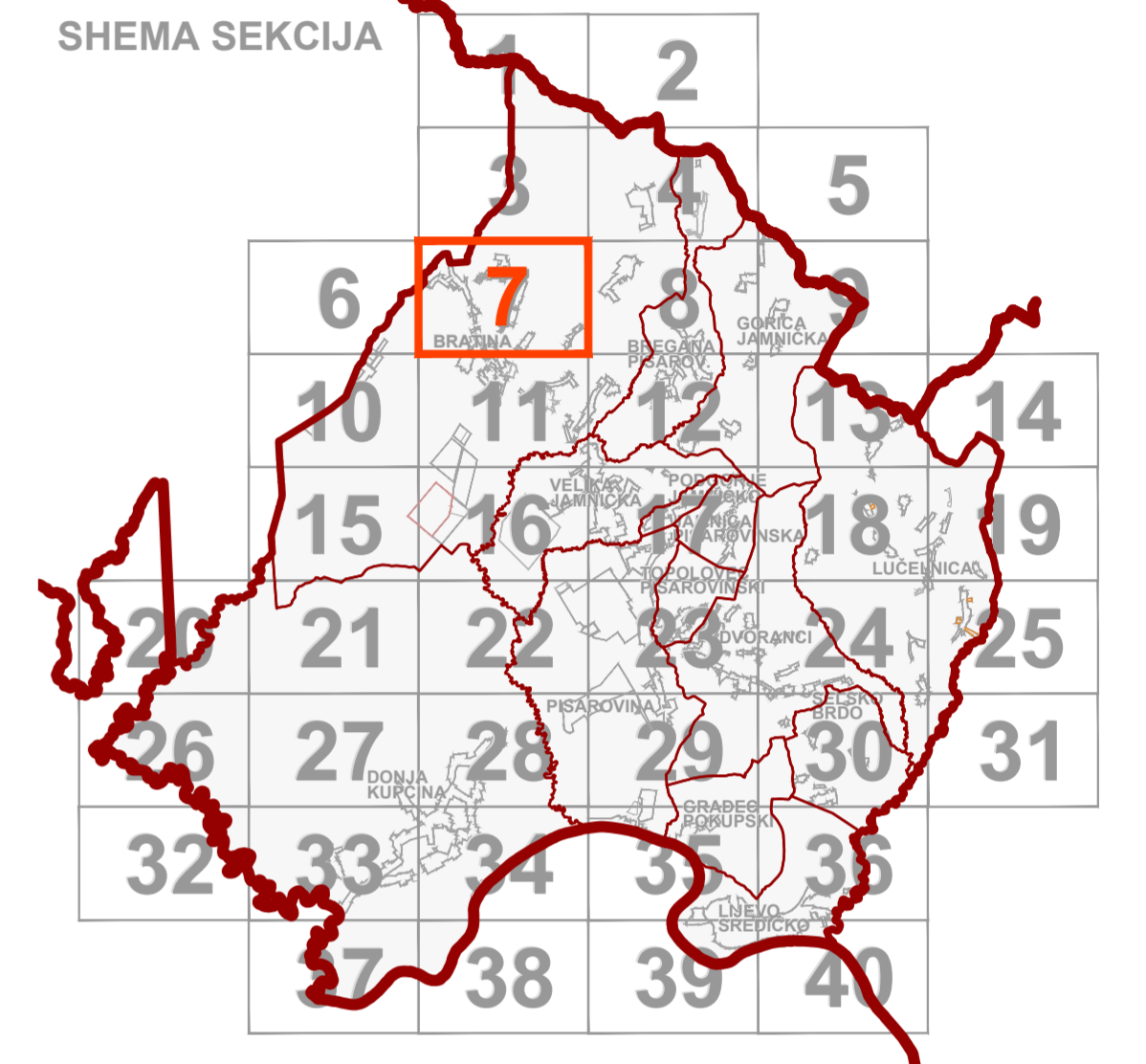




ZAGREBAČKA ŽUPANIJA  
**OPĆINA PISAROVINA**  
**PROSTORNI PLAN**  
**UREĐENJA**


**4.7 GRAĐEVINSKA PODRUČJA**



© Državna geodetska uprava Republike Hrvatske

Mjerilo 1 : 5000

Izrada: Geofoto d.o.o., Zagreb



1 cm na karti je 50 m u prirodi

Hrvatski terestrički referentni sustav 1995.55 poprečne Mercatorove projekcije (HTRS96/TM)

Aerofotogrametrijsko snimanje : 2009. god.

5-13-3-106-9 Donja Zdenčina

**TUMAČ:**

- GRAĐEVINSKA PODRUČJA I POVRŠINE ZA RAZVOJ**
- GRANICA ŽUPANIJE
  - GRANICA OPĆINE
  - GRANICA NASELJA
  - GRANICA KATASTARSKE OPĆINE
  - GRANICA KATASTARSKE OPĆINE NAZIV KATASTARSKE OPĆINE
  - GP NASELJA
  - POVRŠINE UGOSTITELJSKO-TURISTIČKE NAMJENE UNUTAR GP NASELJA
  - POVRŠINE JAVNE NAMJENE UNUTAR GP NASELJA
  - GP GOSPODARSKE NAMJENE IZVAN NASELJA
  - IZGRADENO
  - NETZGRADENO
  - GP UGOSTITELJSKO TURISTIČKE NAMJENE IZVAN NASELJA
  - PODRUČJA ZA ŠPORT I REKREACIJU
  - INFRASTRUKTURA
  - GROBLJA
  - POSEBNA NAMJENA

- ZAKONOM ZAŠTIĆENO KULTURNO DOBRO
- PLANOM EVIDENTIRANO KULTURNO DOBRO
- GRANICA UTVRĐENE ZONE SANITARNE ZAŠTITE VODOCRPILIŠTA (I, II, III)
- OBUHVAAT OBVEZNE IZRADE PROSTORNOG PLANA UŽEG PODRUČJA
- GRANICA CENTRALNE ZONE NASELJA PISAROVINA
- KORIDOR PLANIRANE INFRASTRUKTURNE GRAĐEVINE / POSTOJEĆEG VN DALEKOVODA

Županija: <b>ZAGREBAČKA ŽUPANIJA</b>	
Jedinica lokalne samouprave: <b>OPĆINA PISAROVINA</b>	
Naziv prostornog plana: <b>PROSTORNI PLAN UREĐENJA OPĆINE PISAROVINA</b> ELABORAT PROČIŠĆENOG TEKSTA ODREDBI ZA PROVOĐENJE I GRAFIČKOG DIJELA PLANA (Glasnik Zagrebačke županije, broj 6/03, 1/06, 12/06, 2007 - ispravak, 15/09, 27/09 - ispravak, 25/12, Službene novine Općine Pisarovina, broj 7/15, 9/15 - pročišćeni tekst, 4/17, 9/17 - pročišćeni tekst, 13/18, 2/19, 9/22 i 11/22 - pročišćeni tekst)	
Naziv kartografskog prikaza: <b>GRAĐEVINSKA PODRUČJA</b>	
Broj kartografskog prikaza: <b>4.7</b>	Mjerilo kartografskog prikaza: <b>1 : 5 000</b>
Odlika Općinskog vijeća o izradi prostornog plana:	Odlika Općinskog vijeća o donošenju prostornog plana:
Javna rasprava (datum objave):	Javni uvid održan:
Pečat tijela odgovornog za provođenje javne rasprave:	Odgovorna osoba za provođenje javne rasprave:
M.P.	potpis
Mišljenje na Konačni prijedlog prostornog plana prema čl. 107. Zakona o prostornom uređenju ("Narodne novine", br. 153/13, 65/17, 114/18, 59/19 i 98/19):	
Izradivač elaborata: <b>ZAVOD ZA PROSTORNO UREĐENJE ZAGREBAČKE ŽUPANIJE</b>	
Pečat izradivača elaborata:	Ravnateljica Zavoda za prostorno uređenje Zagrebačke županije: <b>Željka Kučinić, dipl.ing.arh.</b>
M.P.	potpis
Pečat voditeljice izrade elaborata:	Voditeljica izrade elaborata: <b>Suzana Vujić, dipl.ing.arh.</b>
M.P.	potpis
Stručni tim u izradi prostornog plana:	
Pečat Općinskog vijeća:	
M.P.	potpis
Predsjednik Odbora za statutarno-pravna pitanja Općinskog vijeća Općine Pisarovina: <b>Ivica Janković</b>	
Istovjetnost ovog prostornog plana s izvornikom ovjerava:	
M.P.	potpis
Istovjetnost ovog prostornog plana s izvornikom ovjerava:	
M.P.	potpis