
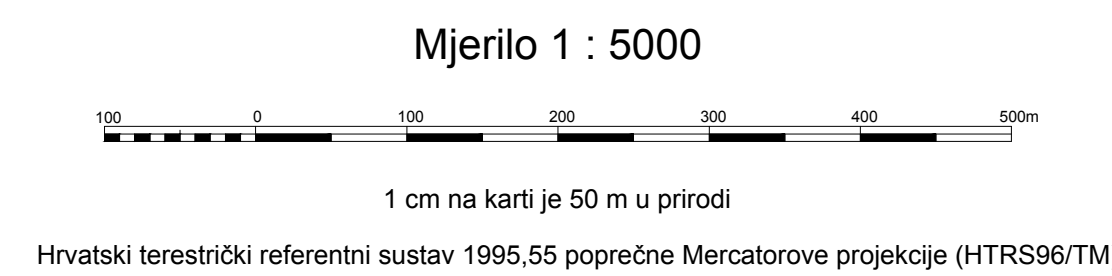


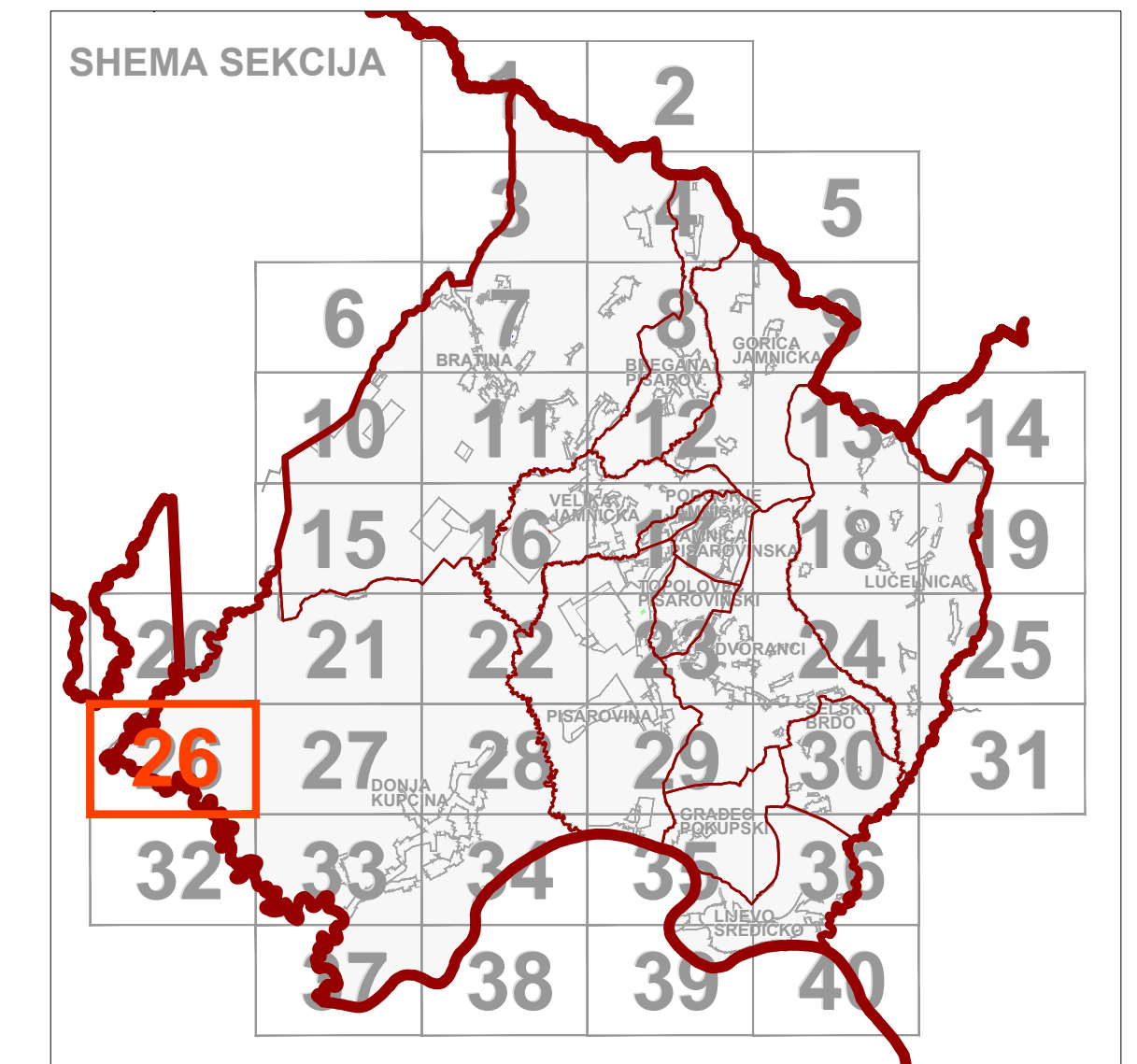
© Državna geodetska uprava Republike Hrvatske

Izrada: Geofoto d.o.o., Zagreb

5-6-1-107-9 Donja Kupčina



ZAGREBAČKA ŽUPANIJA
OPĆINA PISAROVINA
PROSTORNI PLAN
UREĐENJA



Županija: ZAGREBAČKA ŽUPANIJA	
Jednica lokalne samouprave: OPĆINA PISAROVINA	
Naziv Plana: VII. IZMJENE I DOPUNE PROSTORNOG PLANA UREĐENJA OPĆINE PISAROVINA	
Naziv kartografskog prikaza: GRAĐEVINSKA PODRUČJA	
Broj kartografskog prikaza: 4.26	Mjerilo kartografskog prikaza: 1:5 000
Objava Odluke Općinskog vijeća o Izradi Plana: Službene novine Općine Pisarovina, br. 8/18	Objava Odluke Općinskog vijeća o donošenju Plana: Službene novine Općine Pisarovine, br. 15/18
Datum objave javne rasprave: 08.11.2018.	Javni uvid održan: od 19.11.2018. do 03.12.2018.
Pečat tijela odgovornog za provođenje javne rasprave: M.P.	Odgovorna osoba za provođenje javne rasprave, Načelnik Općine: Tomo Kovačić potpis
Mišljenje na Konačni prijedlog Plana prema članku 107. Zakona o prostornom uređenju ("Narodne novine", br. 153/13, 65/17 i 114/18): Sukladno čl. 107. st. 4. Zakona o prostornom uređenju, mišljenje se ne pribavlja.	
Stručni izrađivač Plana: Zavod za prostorno uređenje Zagrebačke županije Ulica grada Vukovara 72, 10000 Zagreb	
Pečat stručnog izrađivača Plana: M.P.	Ravnateljica Zavoda za prostorno uređenje: Željka Kučinić, dipl.ing.arh. potpis
Pečat odgovornog voditelja izrade Plana: M.P.	Odgovorni voditelj izrade Plana: Vitimir Štokić, dipl.ing.arh. potpis
Stručni tim u izradi Plana: Vitimir Štokić, dipl.ing.arh. Željka Kučinić, dipl.ing.arh. Andrea Galić, dipl.ing.grad., univ.spec.oecoocong. Suzana Vujčić, dipl.ing.arh.	Hrvoje Kujundžić, dipl.ing.arh. Roberta Pišpek, dipl.ing.grad. Domagoj Duvančić, dipl.ing.prom. Mato Jurčić, dipl.iur.
Pečat Općinskog vijeća: M.P.	Predsjednik Općinskog vijeća: Tomo Smolković potpis
Istovjetnost ovog Plana s izvornikom ovjera: M.P. (Pečat nadležnog tijela)	Istovjetnost ovog Plana s izvornikom ovjera: potpis

TUMAČ:

<p>GRANICA ŽUPANIJE</p> <p>GRANICA OPĆINE</p> <p>GRANICA NASELJA</p> <p>GRANICA KATASTARSKE OPĆINE</p> <p>NAZIV KATASTARSKE OPĆINE</p>	<p>GRAĐEVINSKA PODRUČJA I POVRŠINE ZA RAZVOJ</p> <p>izgrađeno / neizgrađeno</p> <p>GP NASELJA</p> <p>POVRŠINE UGOSTITELJSKO-TURISTIČKE NAMJENE UNUTAR GP NASELJA</p> <p>GP GOSPODARSKE NAMJENE IZVAN NASELJA</p> <p>GP UGOSTITELJSKO TURISTIČKE NAMJENE IZVAN NASELJA</p> <p>T1 - hoteli, motel, T2 - tur. naselje, T3 - kamp</p>	<p>PODRUČJA ZA ŠPORT I REKREACIJU</p> <p>R4 - teniski centar, R5 - sportovi na vodi, R6 - automoto sport</p> <p>INFRASTRUKTURA</p> <p>IS - površine infrastrukturnih sustava, REC - reciklažno dvorište</p> <p>GROBLJA</p> <p>POSEBNA NAMJENA</p>	<p>ZAKONOM ZAŠTIĆENO KULTURNO DOBRO</p> <p>PLANOM EVIDENTIRANO KULTURNO DOBRO</p> <p>GRANICA UTVRĐENE ZONE SANITARNE ZAŠTITE VODOCRPILIŠTA (I, II, III)</p> <p>OBUHVAT OBVEZNE IZRADE PROSTORNOG PLANA UŽEG PODRUČJA</p> <p>KORIDOR PLANIRANE INFRASTRUKTURNE GRAĐEVINE / POSTOJEĆEG VN DALEKOVODA</p>
---	--	---	--

Tumač VII. izmjena i dopuna:

1 Usklađenje administrativnih granica Općine sa podacima iz Registra prostornih jedinica, usklađenje kartografske podloge digitalnog katastarskog plana - DKP (izvor:DGU, 2018.)

Granica Županije prema DGU	Granica Županije koja se briše
Granica Općine prema DGU	Granica Općine koja se briše
Granica Naselja prema DGU	Granica Naselja koja se briše